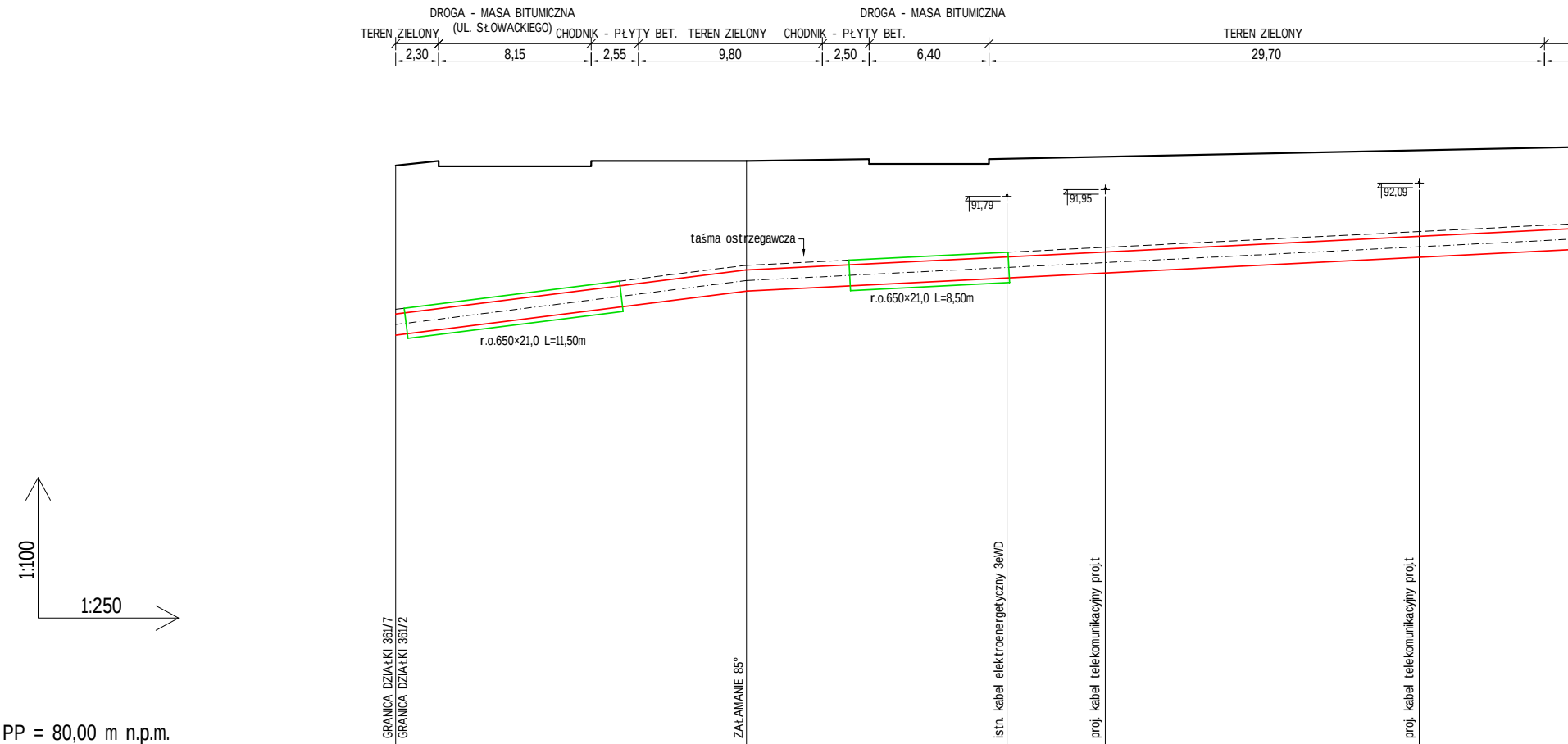
DROGA - MASA BITUMICZNA
(UL. SŁOWACKIEGO)
TEREN ZIELONY
CHODNIK - PŁYTY BET.
TEREN ZIELONY
CHODNIK - PŁYTY BET.
DROGA - MASA BITUMICZNA
TEREN ZIELONY
2,30
8,15
2,55
9,80
2,50
6,40
29,70
taśma ostrzegawcza
r.o.650×21,0 L=11,50m
r.o.650×21,0 L=8,50m
91,79
91,95
92,09
1:100
1:250
GRANICA DZIAŁKI 361/7
GRANICA DZIAŁKI 361/2
ZAŁAMANIE 85°
istn. kabel elektroenergetyczny 3eWD
proj. kabel telekomunikacyjny proj.t
proj. kabel telekomunikacyjny proj.t

PP = 80,00 m n.p.m.

Rzędna terenu	92,47		92,57		92,61		92,65		92,79	
Rzędna osi przewodu	89,065		90,006		90,286		90,391		90,728	
Głębokość wykopu	3,63		2,79		2,55		2,49		2,29	
Spadek Długość		i=4,9% 18,75		i=2,0%						
Średnica przewodu, materiał				2×323,9×5,6/450						
Odległości	0,00	18,75	18,75	13,90	32,65	5,25	37,90	16,80	54,70	13,30
Oznaczenia	D		Z16							
Sytuacja na planie			85°							

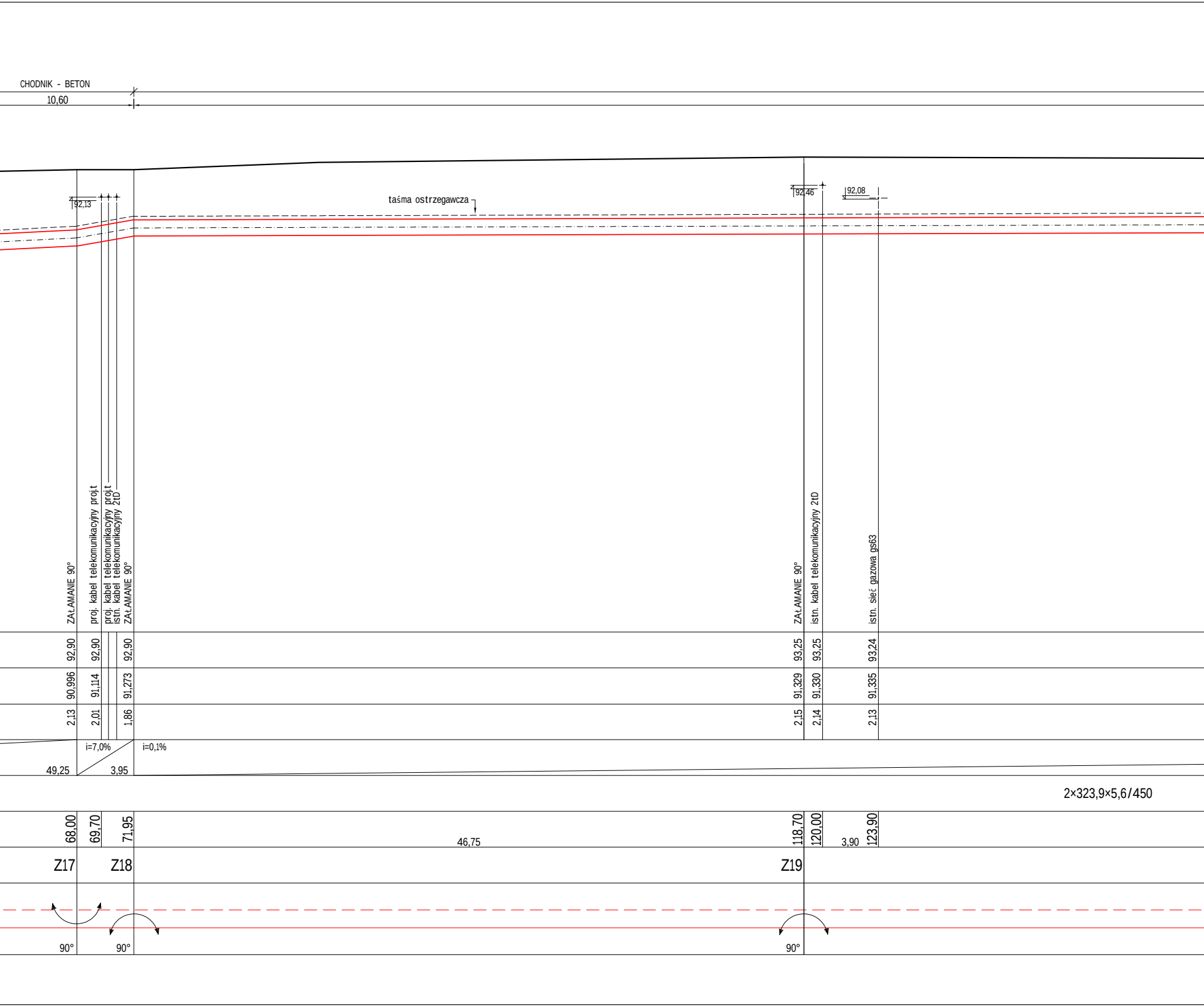
CHODNIK - BETON
10,60
92,13
taśma ostrzegawcza
92,46
92,08
ZAŁAMANIE 90°
proj. kabel telekomunikacyjny proj.t
proj. kabel telekomunikacyjny proj.t
istn. kabel telekomunikacyjny 2tD
ZAŁAMANIE 90°
ZAŁAMANIE 90°
istn. kabel telekomunikacyjny 2tD
istn. sieć gazowa gs63
92,90
92,90
92,90
93,25
93,25
93,24
90,996
91,114
91,273
91,329
91,330
91,335
2,13
2,01
1,86
2,15
2,14
2,13
i=7,0%
i=0,1%
49,25
3,95
2×323,9×5,6/450
68,00
69,70
71,95
46,75
118,70
120,00
3,90
123,90
Z17
Z18
Z19
90°
90°
90°

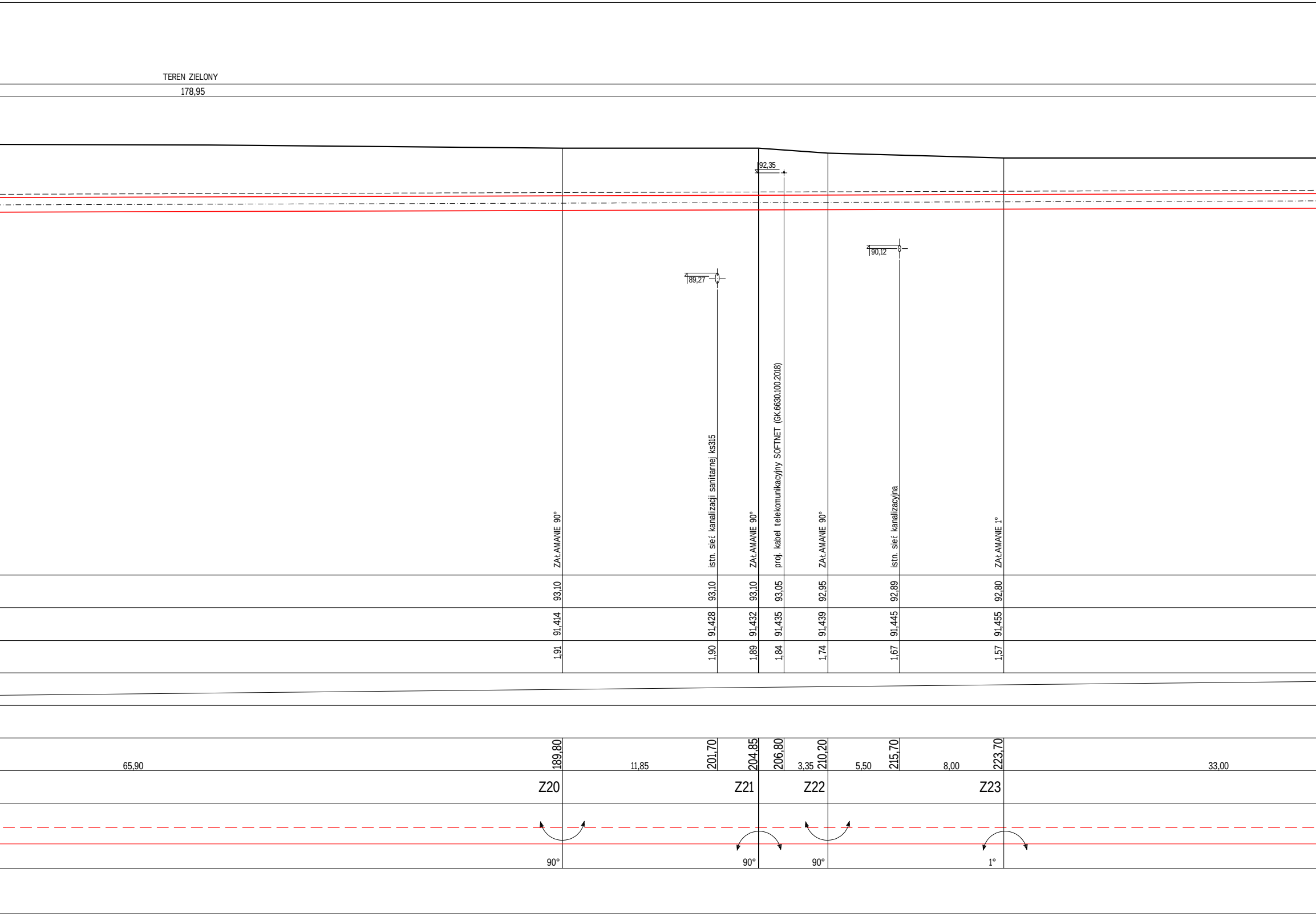
TEREN ZIELONY
178,95
92,35
89,27
90,12
ZAŁAMANIE 90°
istn. sieć kanalizacji sanitarnej ks315
ZAŁAMANIE 90°
proj. kabel telekomunikacyjny SOFTNET (GK.6630.100.2018)
ZAŁAMANIE 90°
istn. sieć kanalizacyjna
ZAŁAMANIE 1°
93,10
93,10
93,10
93,05
92,95
92,89
92,80
91,414
91,428
91,432
91,435
91,439
91,445
91,455
1,91
1,90
1,89
1,84
1,74
1,67
1,57
65,90
189,80
11,85
201,70
204,85
206,80
3,35
210,20
5,50
215,70
8,00
223,70
33,00
Z20
Z21
Z22
Z23
90°
90°
90°
1°


CHODNIK - PŁYTY BET.
3,10
TEREN ZIELONY
50,40
CHODNIK - PŁYTY BET.
TEREN ZIELONY
6,45
0,80
taśma ostrzegawcza
91,96
91,16
91,04
istn. sieć wodociągowa woD50
istn. sieć wodociągowa wo50
istn. kabel telekomunikacyjny t
ZAŁAMANIE 90°
92,76
92,61
92,56
92,55
91,494
91,539
91,556
91,560
1,49
1,30
1,23
1,21
239,70
2×323,9×5,6/450
256,70
37,30
293,95
14,25
308,20
3,45
311,65
Z24
90°

TECHNIKA SANITARNA
KAZIMIERZ KURKOWSKI

86-300 Grudziądz
ul. Groblowa 15/17
tel./fax +48-56-46-239-65
e-mail: technika.sanitarna@op.pl

Inwestor

Miejskie Przedsiębiorstwo Energetyki Cieplnej w Gostyninie Sp. z o.o.
ul. Kolejowa 24, 09-500 Gostynin

Projekt

BUDOWA SIECI CIEPLNEJ MAGISTRALNEJ
Z RUR PREIZOLOWANYCH
O ŚREDNICY DN300 W GOSTYNINIE
KATEGORIA OBIEKTU XXVI

Adres Inwestycji

09-500 Gostynin
dz. nr ew. 4604/6, 4604/5, 4607/6, 4607/7, 4608/5, 4609/2, 4612/2, 4730/8, 2286/3, 2071/1, 2334/2, 2335/2, 2336/1, 2337/3, 2337/9, 2338/2, 2340/1, 2344/2, 2997/3, 2827/1, 2997/2, 2626/3, 2993/1, 361/2, 2183, 2285/6, 361/7 obr. 0001 Gostynin

Etap

PROJEKT WYKONAWCZY

Rysunek

PROFIL PODŁUŻNY SIECI CIEPLNEJ
ODC. D÷Z24

Branża	Data	Skala
SANITARNA	05.2021	1:$\frac{100}{250}$

Projektant	inż. nr upr.	Kazimierz Kurkowski BP-RN-V/153/TO/82-83	Podpis:
Sprawdzający	inż. nr upr.	Marek Kołecki KUP/0135/POOS/06	**Podpis:**

Nr umowy	Nr rysunku	Rewizja
01/NT/2020	SC-03	A